

БАШКОРТОСТАН РЕСПУБЛИКАҒЫ

Октябрьский калаһы
кала округы
ХАКИМИӘТЕ

452600, Октябрьский калаһы,
Чапаев урамы, 23



РЕСПУБЛИКА БАШКОРТОСТАН

АДМИНИСТРАЦИЯ
городского округа
город Октябрьский

452600, город Октябрьский,
улица Чапаева, 23

КАРАР

ПОСТАНОВЛЕНИЕ

« 30 » 06 2014 й. № 2274 « 30 » 06 2014 г.

О внесении изменений в постановление администрации городского округа город Октябрьский Республики Башкортостан от 24.05.2013 №1796

В соответствии с ч.6 ст. 43 Федерального закона от 06.10.2003 №131-ФЗ «Об общих принципах организации местного самоуправления в Российской Федерации», со ст. 16 Федерального закона от 22.11.1995 №171-ФЗ «О государственном регулировании производства и оборота этилового спирта, алкогольной и спиртосодержащей продукции и об ограничении потребления (распития) алкогольной продукции», постановлением Правительства Российской Федерации от 27.12.2012 №1425 «Об определении органами государственной власти субъектов Российской Федерации мест массового скопления граждан и мест нахождения источников повышенной опасности, в которых не допускается розничная продажа алкогольной продукции, а также определении органами местного самоуправления границ прилегающих к некоторым организациям и объектам территорий, на которых не допускается розничная продажа алкогольной продукции», постановлением администрации городского округа город Октябрьский Республики Башкортостан от 14.05.2013 №1665

ПОСТАНОВЛЯЮ:

1. Внести изменения в постановление администрации городского округа город Октябрьский Республики Башкортостан от 24.05.2013 №1796 «Об утверждении схем границ прилегающих к некоторым организациям и объектам территорий городского округа город Октябрьский Республики Башкортостан, на которых не допускается розничная продажа алкогольной продукции» дополнив его следующими приложениями:

приложение №89.1 «Схема границ прилегающей территории к объекту: Лечебно-консультативный центр «Анисия» городского округа город Октябрьский РБ по адресу: пр. Ленина, 69» (приложение №1 к настоящему постановлению);

приложение №99 «Схема границ прилегающей территории к объекту: ООО «Медицинский центр «Ваш доктор» городского округа город Октябрьский РБ по адресу: 34 микрорайон, 7/2» (приложение №2 к настоящему постановлению);

приложение №100 «Схема границ прилегающей территории к объекту: МБДОУ Детский сад №2 «Звездочка» городского округа город Октябрьский РБ по адресу: 32 микрорайон, д.46» (приложение №3 к настоящему постановлению).

2. Настоящее постановление обнародовать в читальном зале архивного отдела администрации городского округа город Октябрьский Республики Башкортостан и разместить на официальном сайте администрации городского округа город Октябрьский Республики Башкортостан.

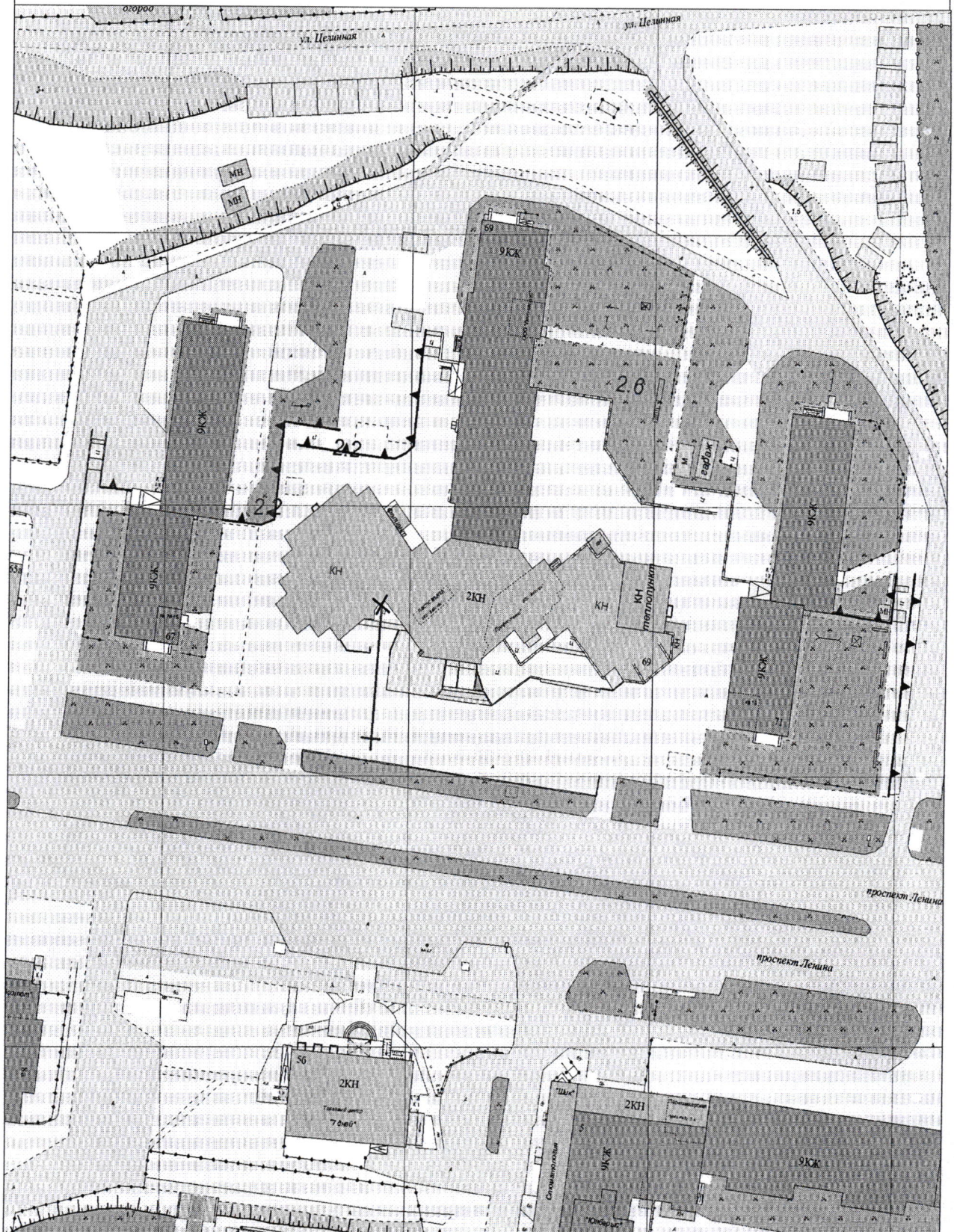
3. Контроль за исполнением данного постановления возложить на заместителя главы администрации С.В. Литова.

Глава администрации



А.Н.Шмелев

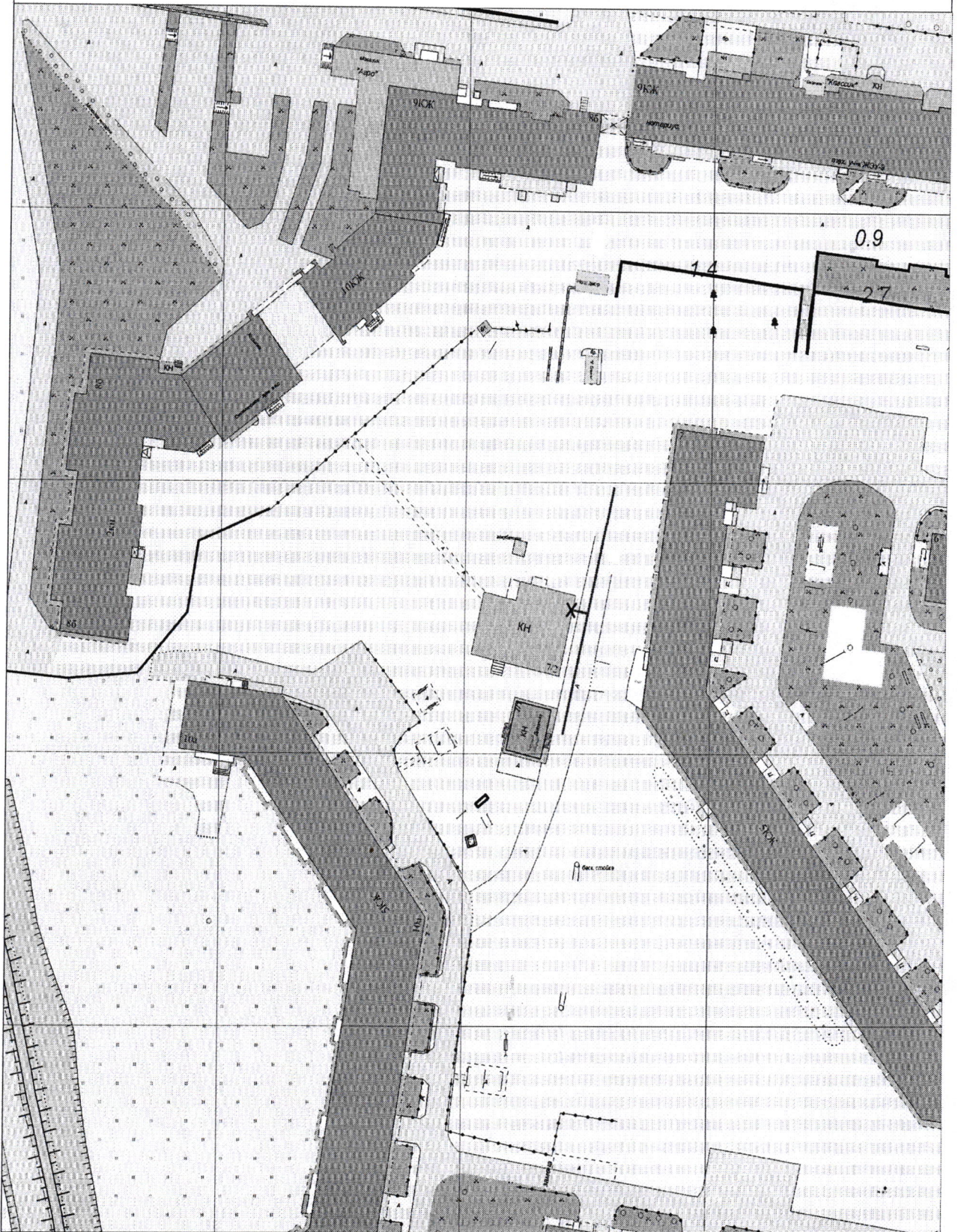
Схема границ прилегающей территории к объекту:
Лечебно-консультационный центр "Анисия" городского округа город Октябрьский РБ
по адресу : пр. Ленина,69



— прилегающая территория 25 метров
X - вход

М 1:1000

Схема границ прилегающей территории к объекту:
ООО "Медицинский центр "Ваш доктор" городского округа город Октябрьский РБ
по адресу: 34 микрорайон , 7/2

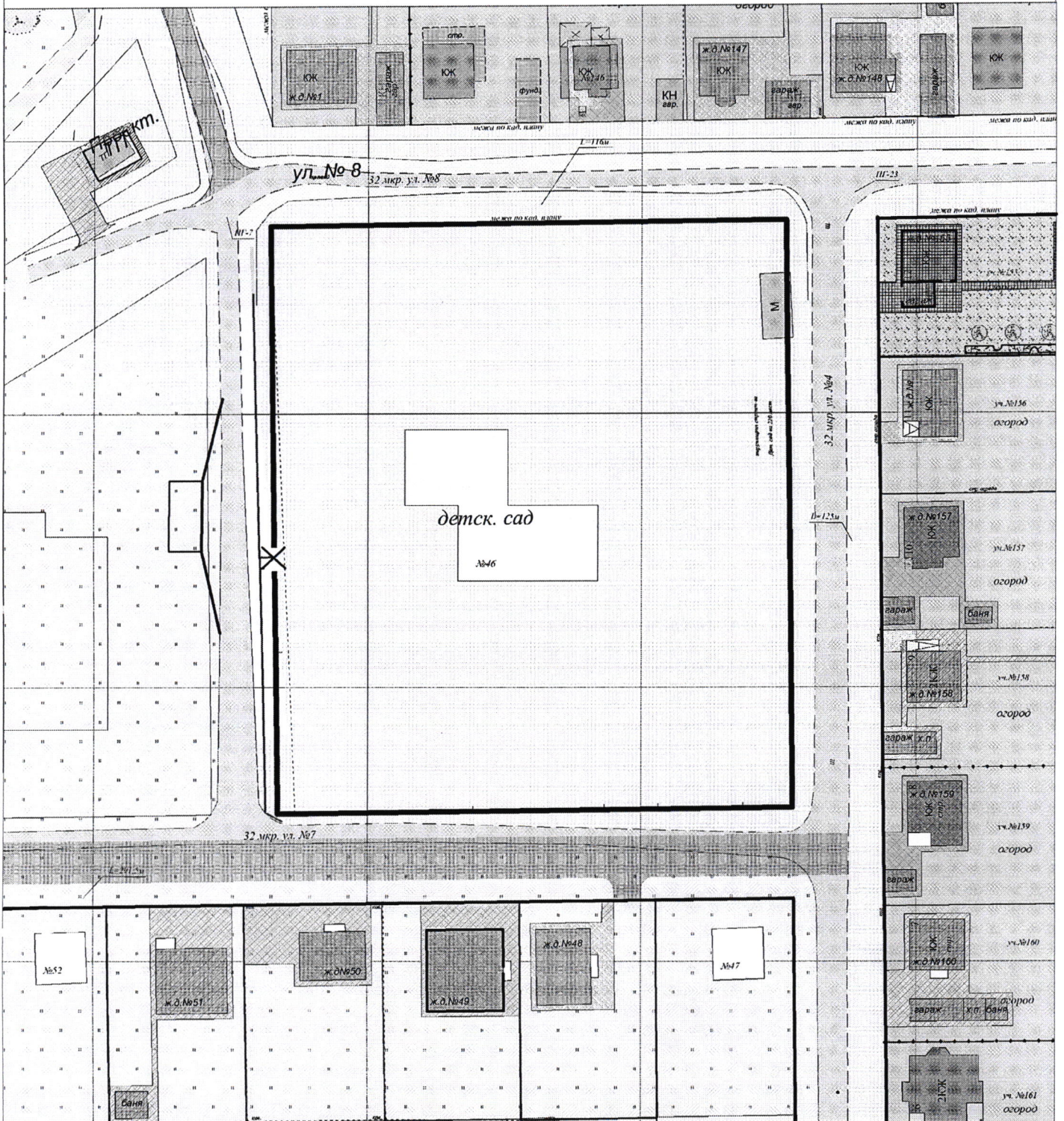


— прилегающая территория 25 метров

X - вход

M 1:1000

Схема границ прилегающей территории к объекту:
 МБДОУ Детский сад №2 "Звездочка" городского округа город Октябрьский РБ
 по адресу: 32 микрорайон, 46



М 1:1000

- граница объекта
- X** - вход
- - -** - прилегающая территория 50 метров